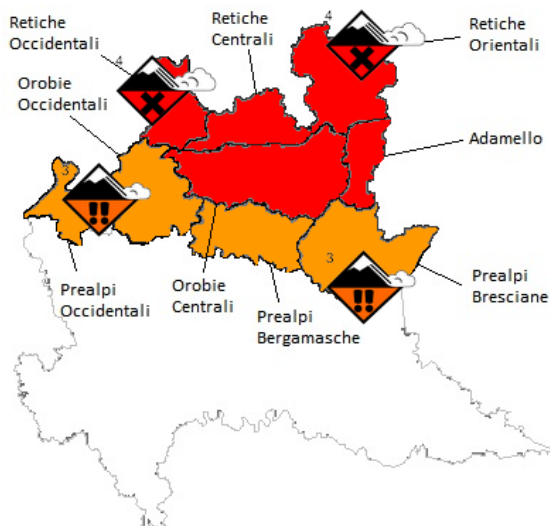


Bollettino neve e valanghe

lunedì 07 dicembre 2020 ore 13:00

PERICOLO VALANGHE DI LUNEDÌ 07 DICEMBRE 2020

CIELO GENERALMENTE COPERTO CON PRECIPITAZIONI DA DEBOLI A LOCALMENTE MODERATE (10-20 CM). PERICOLO VALANGHE 4 FORTE SU RETICHE, OROBIE CENTRALI E ADAMELLO. PROBLEMA PRINCIPALE NEVE FRESCA VENTATA.



Stazioni automatiche	Neve fresca 48 h cm	Altezza neve cm
Aprica (1950 m)	23	110
Gerola 81875 m)	14	142
La Vallaccia 82660 m)	12	178
Lago Vacca (2410 m)	18	144
Lago Reguzzo (2440 m)	34	257
Pantano Avio (2108 m)	12	139
Piani Bobbio (1713 m)	25	129
Veddasca (1302 m)	7	69
Valmasino (2270 m)	33	221
M. Guglielmo (1790 m)	12	72

SCALA EUROPEA DEL PERICOLO VALANGHE:



Zone: Retiche Occidentali, Retiche Centrali, Retiche Orientali, Adamello, Orobie Centrali

LUOGHI PERICOLOSI	SITUAZIONE TIPICA	VENTO A 3000M	LIMITE DELLE NEVICATE	TEMPERATURE
tutti i versanti	oltre 1300 m	Neve fresca	600-800 m	in diminuzione

GRADO DI PERICOLO: 4 FORTE

Le deboli precipitazioni nevose in atto, comportano un ulteriore sovraccarico del manto nevoso che, soprattutto oltre il limite del bosco, presenta condizioni di precaria stabilità. Alle quote più elevate il distacco di lastroni di grandi dimensioni è diffuso, nei siti noti si possono attendere spesso valanghe anche molto grandi. A quote inferiori sono altresì probabili frequenti scaricamenti e valanghe di piccole e medie dimensioni. Il distacco di lastroni è in generale diffuso e molto probabile con un debole sovraccarico.



Zone: Orobie Occidentali, Prealpi Occidentali, Prealpi Bergamasche, Prealpi Bresciane

LUOGHI PERICOLOSI	SITUAZIONE TIPICA	VENTO A 3000M	LIMITE DELLE NEVICATE	TEMPERATURE
tutti i versanti	oltre 1100 m	Neve fresca	600-800 m	in diminuzione

GRADO DI PERICOLO: 3 MARCATO.



Nuove deboli precipitazioni nevose determinano un ulteriore sovraccarico di accumuli e lastroni presenti in conche ed avvallamenti oltre il limite boschivo. L'attività valanghiva spontanea è da ricondurre a diffusi scaricamenti e distacchi di valanghe di medie dimensioni, in singoli casi anche grandi. Il distacco provocato è possibile al passaggio di un singolo escursionista.

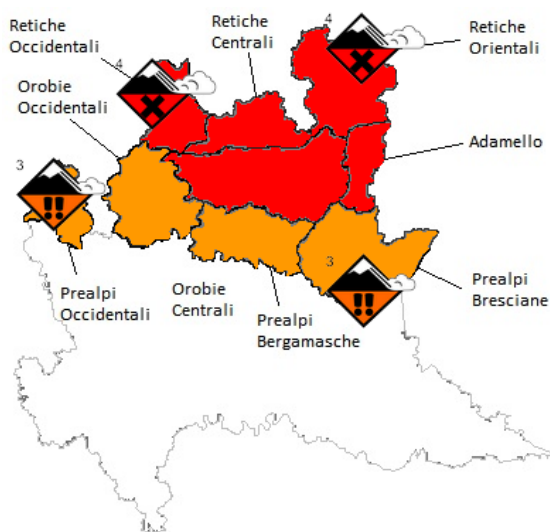
Approfondimento nivo e meteo

Nel fine settimana si sono registrati importanti apporti nevosi, mediamente tra 70 e 120 cm su tutti i settori. A causa dei forti venti la neve fresca si è deposta in modo molto eterogeneo: in particolare ha colmato canali, conche ed avvallamenti. Oggi cielo generalmente coperto con precipitazioni diffuse da deboli a localmente moderate. Limite delle nevicite intorno a 600-800 metri. Neve fresca prevista 5-15 cm su Prealpi, 10-20 sui restanti settori. Queste nuove deboli precipitazioni nevose andranno ad incrementare e sovraccaricare i lastroni già presenti e poggianti su strati a debole coesione. Sui settori retici, Adamello e sui versanti settentrionali più in quota delle Orobie l'attività valanghiva sarà frequente con distacchi spontanei di valanghe di grandi dimensioni, localmente anche molto grandi. Sui restanti settori i distacchi in genere saranno di medie dimensioni

Il distacco di lastroni è in generale molto probabile con un debole sovraccarico.

PERICOLO VALANGHE DI MARTEDÌ 08 DICEMBRE 2020

CIELO MOLTO NUVOLOSO O COPERTO CON PRECIPITAZIONI GENERALMENTE DEBOLI, SOLO LOCALMENTE MODERATE. PERICOLO VALANGHE 4 FORTE; 3 MARCATO SU PREALPI E OROBIE OCCIDENTALI. PROBLEMA PRINCIPALE NEVE FRESCA VENTATA.



Zone: **Retiche Occidentali, Retiche Centrali, Retiche Orientali, Adamello, Orobie Centrali**

LUOGHI PERICOLOSI



tutti i versanti



oltre 1300 m

SITUAZIONE TIPICA



Neve fresca

VENTO A 3000M



10-30 km/h da SE

LIMITE DELLE NEVICATE



800-1000 m localmente più basso

TEMPERATURE



in aumento

GRADO DI PERICOLO: 4 FORTE



Le ulteriori precipitazioni nevose previste, accompagnate da moderata attività eolica, insisteranno sul sovraccarico del manto nevoso che, soprattutto oltre il limite del bosco, presenta ancora condizioni di precaria stabilità. Alle quote più elevate il distacco di lastroni di grandi dimensioni permarrà diffuso, nei siti noti, non ancora scaricati, si potranno verificare valanghe anche molto grandi. A quote inferiori saranno probabili frequenti scaricamenti e valanghe di piccole e medie dimensioni. Il diffusodistacco di lastroni permarrà probabile già al passaggio di un singolo escursionista.

Zone: **Orobie Occidentali, Prealpi Occidentali, Prealpi Bergamasche, Prealpi Bresciane**

LUOGHI PERICOLOSI



tutti i versanti



oltre 1100 m

SITUAZIONE TIPICA



Neve fresca

VENTO A 3000M



25-50 km/h da SE

LIMITE DELLE NEVICATE



800-1000 m localmente più basso

TEMPERATURE



in aumento

GRADO DI PERICOLO: 3 MARCATO.



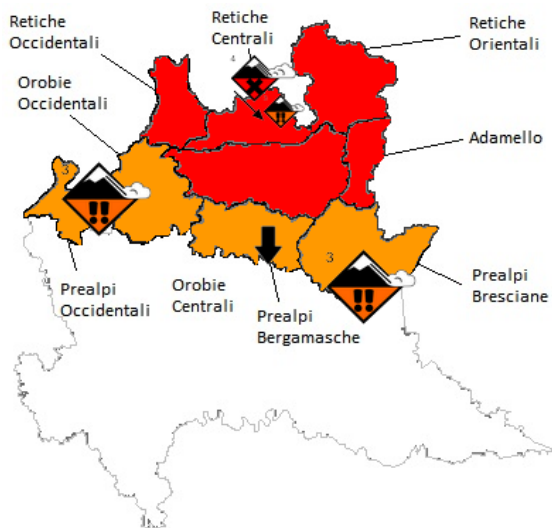
Nuove deboli precipitazioni nevose determineranno un ulteriore sovraccarico di accumuli e lastroni presenti in conche ed avvallamenti oltre il limite boschivo. L'attività valanghiva spontanea sarà soprattutto circoscritta a diffusi scaricamenti e distacchi di valanghe di medie dimensioni, in singoli casi anche grandi. Il distacco provocato sarà ancora possibile al passaggio di un singolo escursionista.

Approfondimento nivo e meteo

Martedì cielo generalmente coperto con precipitazioni diffuse da deboli a localmente moderate. Limite delle neviccate intorno a 600-800 metri. Neve fresca prevista 5-20 cm su Prealpi, 20-40 cm sui restanti settori. Queste nuove deboli precipitazioni nevose andranno ad incrementare e sovraccaricare i lastroni già presenti e poggianti su strati a debole coesione, tuttavia il manto nevoso tenderà progressivamente ad assestarsi e consolidarsi. Sui settori retici, Adamello e sui versanti settentrionali più in quota delle Orobie l'attività valanghiva sarà frequente con distacchi spontanei di valanghe di grandi dimensioni, localmente anche molto grandi. Sui restanti settori i distacchi in genere saranno di medie dimensioni. Il distacco di lastroni sarà in generale diffuso e molto probabile con un debole sovraccarico.

PERICOLO VALANGHE DI MERCOLEDÌ 09 DICEMBRE 2020

AL MATTINO CIELO LOCALMENTE NUVOLOSO CON RESIDUE PRECIPITAZIONI; IN SEGUITO SCHIARITE. PERICOLO VALANGHE 4 FORTE IN DIMINUZIONE; 3 MARCATO SU PREALPI E OROBIE OCCIDENTALI. PROBLEMA PRINCIPALE NEVE FRESCA VENTATA.



Zone: Retiche Occidentali, Retiche Centrali, Retiche Orientali, Adamello, Orobie Centrali

LUOGHI PERICOLOSI



tutti i versanti



oltre 1300 m

SITUAZIONE TIPICA



Neve ventata

VENTO A 3000M



30-15 km/h da N

ZERO TERMICO



1200-1400 m

TEMPERATURE



in calo dalla serata

GRADO DI PERICOLO: 4 FORTE in diminuzione dalla serata.



Il manto nevoso, con spessori molto significativi oltre i 2000 metri di quota, evidenzierà creste e dorsali parzialmente erose e importanti accumuli e lastroni in canali ed avvallamenti. Questi, oltre il limite del bosco, saranno ancora in condizioni di instabilità, in particolare sui versanti esposti ai quadranti settentrionali. Saranno ancora possibili distacchi spontanei di piccole e medie valanghe, su pendii non ancora scaricati anche di grandi dimensioni. A quote inferiori saranno possibili scaricamenti e valanghe di piccole e medie dimensioni di neve bagnata, anche di fondo. Il distacco di lastroni in quota permarrà probabile già al passaggio di un singolo escursionista.

Zone: Orobie Occidentali, Prealpi Occidentali, Prealpi Bergamasche, Prealpi Bresciane

LUOGHI PERICOLOSI



tutti i versanti



oltre 1100 m

SITUAZIONE TIPICA



Neve ventata

VENTO A 3000M



30-15 km/h da N

ZERO TERMICO



700-1000 m localmente più basse

TEMPERATURE



in calo dalla serata

GRADO DI PERICOLO: 3 MARCATO.



Saranno ben evidenti accumuli e lastroni presenti in conche ed avvallamenti oltre il limite boschivo. L'attività valanghiva spontanea sarà soprattutto circoscritta a scaricamenti e distacchi di valanghe di piccole e medie dimensioni, solo in singoli casi anche grandi. Il distacco provocato sarà ancora possibile al passaggio di un singolo escursionista.

Approfondimento nivo e meteo

Mercoledì al mattino cielo localmente nuvoloso con residue deboli precipitazioni (3-5 cm); nel corso della giornata passaggio a schiarite.

Il manto nevoso continuerà progressivamente ad assestarsi e consolidarsi. Sui settori retici, Adamello e sui versanti settentrionali più in quota delle Orobie l'attività valanghiva sarà ancora presente con distacchi spontanei in generale di valanghe di medie e grandi dimensioni; con l'insolazione non si escludono, sui percorsi abituali, singole valanghe molto grandi. Sui restanti settori i distacchi in genere saranno di medie dimensioni e alle quote medie-basse anche bagnate e di fondo. Il distacco di lastroni sarà in generale diffuso e molto probabile con un debole sovraccarico

TENDENZA: CIELO DA POCO NUVOLOSO A LOCALMENTE NUVOLOSO. PERICOLO VALANGHE 3 MARCATO, IN DIMINUZIONE SU PREALPI E OROBIE OCCIDENTALI. PROBLEMA PRINCIPALE NEVE VENTATA.

Previsore: **AP**

Prossima emissione: **09/12/2020** alle: **13:00**

NEVE & VALANGHE Internet: www.arpalombardia.it/meteo

ARPA Lombardia Centro Nivometeorologico - Via Monte Confinale 9 - 23032 Bormio (SO) Tel. +39 0342.914400 Fax +39 0342.905133 e-mail: nivometeo@arpalombardia.it

BOLLETTINI NIVOMETEO DELLE REGIONI ALPINE Internet: www.aineva.it - XII.4 Perizie nivologiche e rapporti con AINEVA